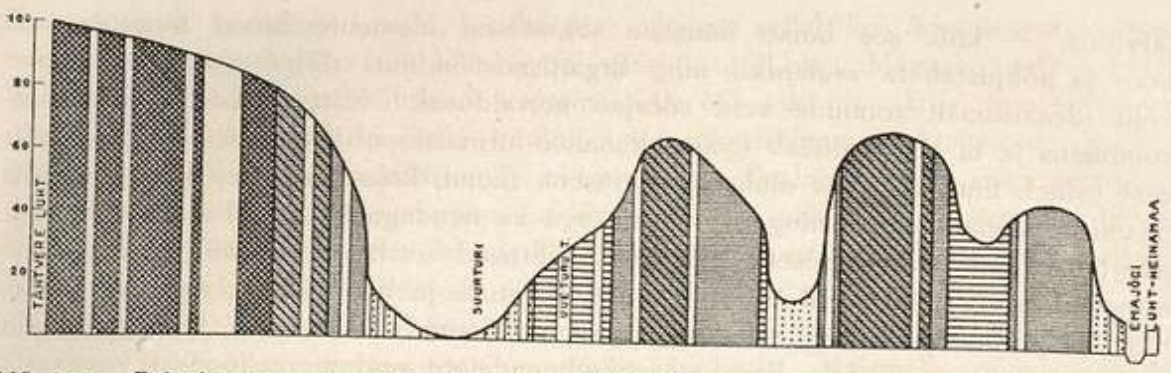

118. joon. Puhtelamute protsendiline levimine. NW—SE profiil. Eriti markantne on linnasüdame õõnsus, samuti jõeveerikus, mis profiili paremas osas vaid sugemeina esile tuleb.
Le pourcentage moyen des bâtiments occupés uniquement par des logements. Le profil NNO—SSE de Tartu.

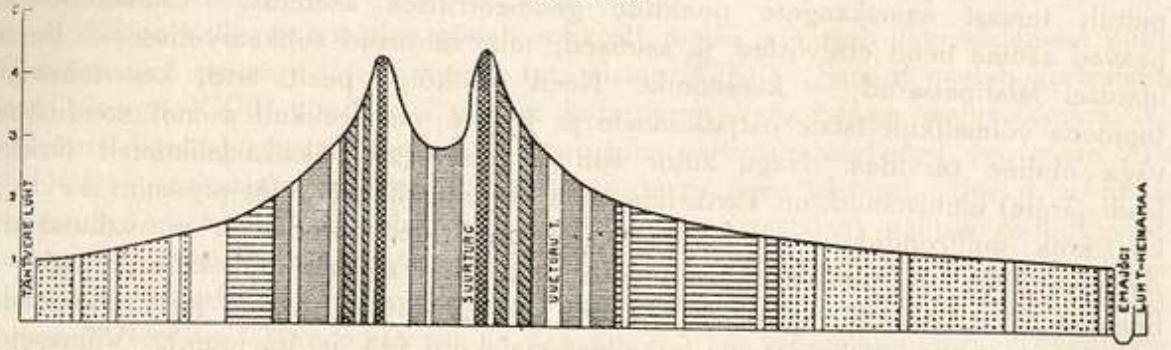

119. joon. Tubade keskmise arvu levimine. NW—SE profiil. Püst-teljel tubade arv. Keskpagev vähenemine.
Le nombre moyen des pièces par appartement. Le profil NNO—SSE de Tartu.

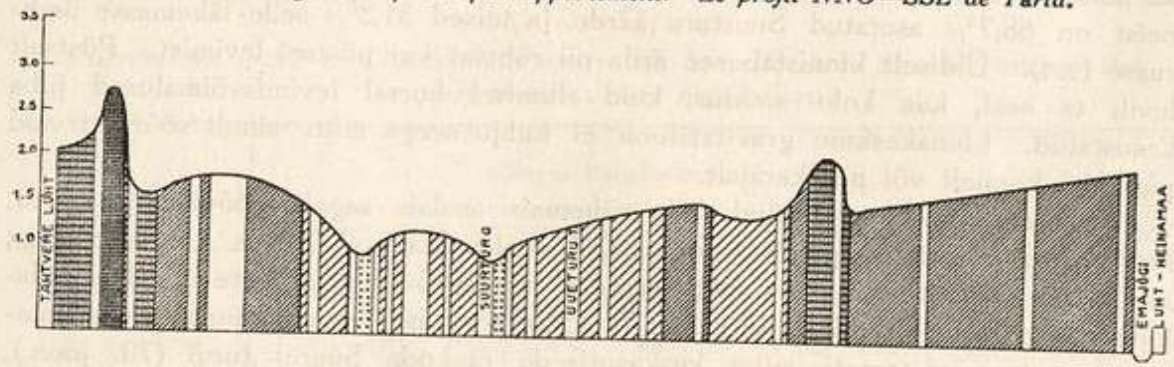

120. joon. Elanikkude keskmine arv toas. NW—SE profiil. Püst-teljel elanikkude arv.
Le nombre moyen des habitants d'une pièce par appartement. Le profil NNO—SSE de Tartu.

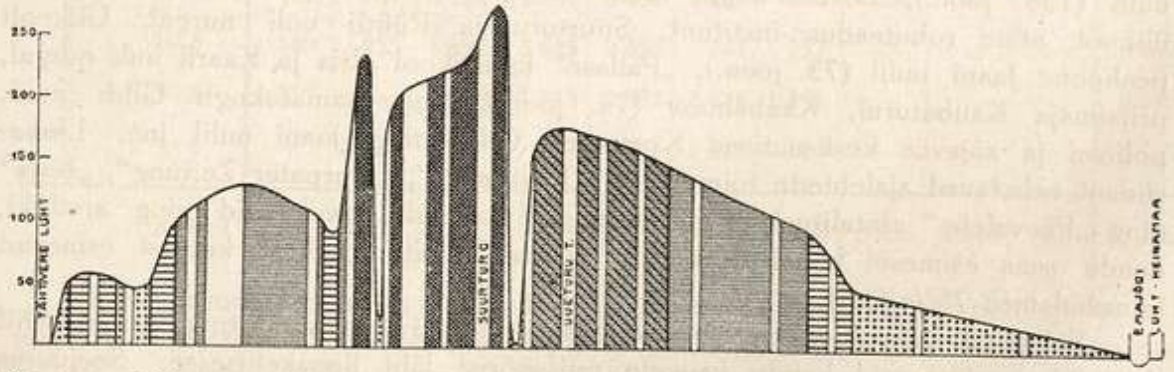

121. joon. Rahvastuse tihedus. NW—SE profiil. Keskpagev vähenemine. Linnasüdame järsud miinimumid tulevad kiriku (vasemal) ja Kaubahoovi (paremal) sara arvele.
La densité de la population par hectare. Le profil NNO—SSE de Tartu.